

















# ÚZEMNÍ PLÁN HOŠŤÁLKOVY ZMĚNA Č. 3

ÚPRAVA NÁVRHU PRO OPAKOVANÉ VEŘEJNÉ PROJEDNÁNÍ


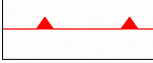






## II.2.c. VÝKRES PŘEDPOKLÁDANÝCH ZÁBORŮ PŮDNÍHO FONDU

1 : 5 000

### LEGENDA ZMĚN

STAV	NÁVRH	
		HRANICE A OZNAČENÍ PLOCH ZMĚN V KRAJINĚ
		HRANICE BONITOVANÝCH PŮDNĚ EKOLOGICKÝCH JEDNOTEK - BPEJ
		KÓD BPEJ - TŘÍDA OCHRANY ZEMĚDĚLSKÝCH POZEMKŮ
		VZDÁLENOST 50m OD OKRAJE LESA
		ZEMĚDĚLSKÉ POZEMKY V V. TŘÍDĚ OCHRANY
		LESNÍ POZEMKY
		NEZEMĚDĚLSKÉ POZEMKY
		PLOCHA ODVODNĚNÁ

### ÚZEMNÍ SYSTÉM EKOLOGICKÉ STABILITY

		LOKÁLNÍ BIOCENTRUM
		LOKÁLNÍ BIODORIDOR
		PLOCHY VODNÍ A VODOHOSPODÁŘSKÉ
		RUŠENÉ JEVY

